

# O B E C Č E R N Í N Y

360/2018

21.03.2018

Plomá

adresa : Černíny 44; 284 01 Kutná Hora; IČ 00236039; DIČ CZ 00236039

tel. 327 591 293; e-mail: [cerniny@cerniny.cz](mailto:cerniny@cerniny.cz); [http:// www.cerniny.cz](http://www.cerniny.cz); č.ú. 8928161/0100

ID datové schránky 7iebgg5

Ateliér projektování inženýrských staveb s.r.o.  
Ohradní 24b  
140 00 Praha 4 - Michle

Věc: Rekonstrukce silnice II/126.

Na základě telefonického rozhovoru s Ing. Štěpánem zasílám alespoň přibližný náčrt povrchové kanalizace v Černínech, která částečně zasahuje do silnice II/126. Kanalizace povrchové vody byla budována někdy kolem roku 1962 – 65. Kanalizace je zakreslena oranžovou barvou. Zelenou barvou je zakresleno vedení veřejného osvětlení, které přechází pod mostem na druhou stranu mimo silnici. Veřejné osvětlení by mělo být vedeno podle skutečného stavu v tělese chodníků, ale vzhledem k problému stanovit přesně parcely silnice a chodníků je bez zaměření těžko přesně stanovit kde se nacházejí. Chodníky mohou klidně být zbudované částečně na parcele silnice. V minulosti se tyto skutečnosti bohužel neřešily.

V části obce Zavadilka je přibližný zákres kanalizace povrchové voda a vedení veřejného osvětlení.

Černíny dne 19.3. 2018

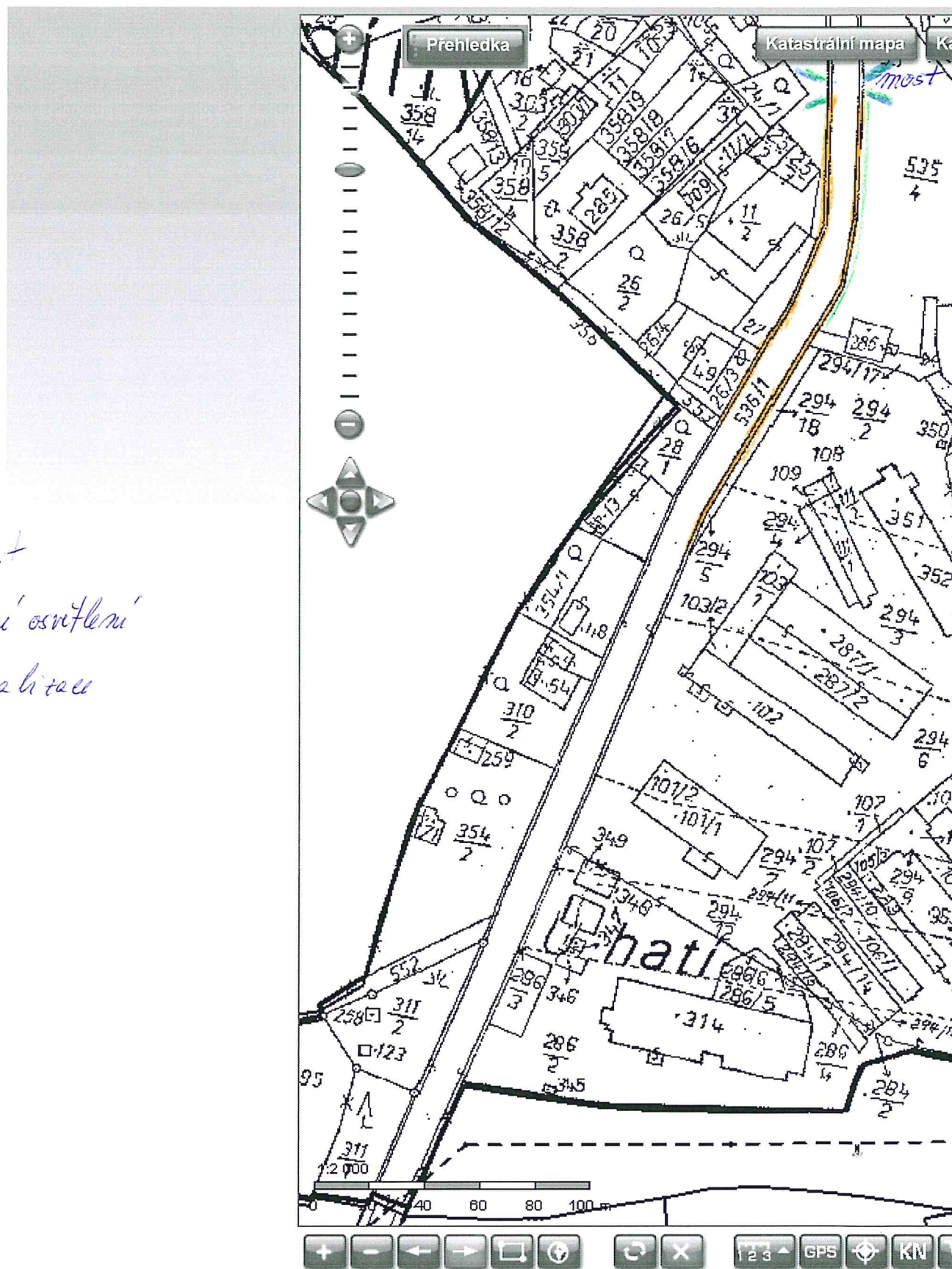
Obec Černíny

Černíny 44

284 01 KUTNÁ HORA 1

IČ: 00236039 DIČ: CZ00236039

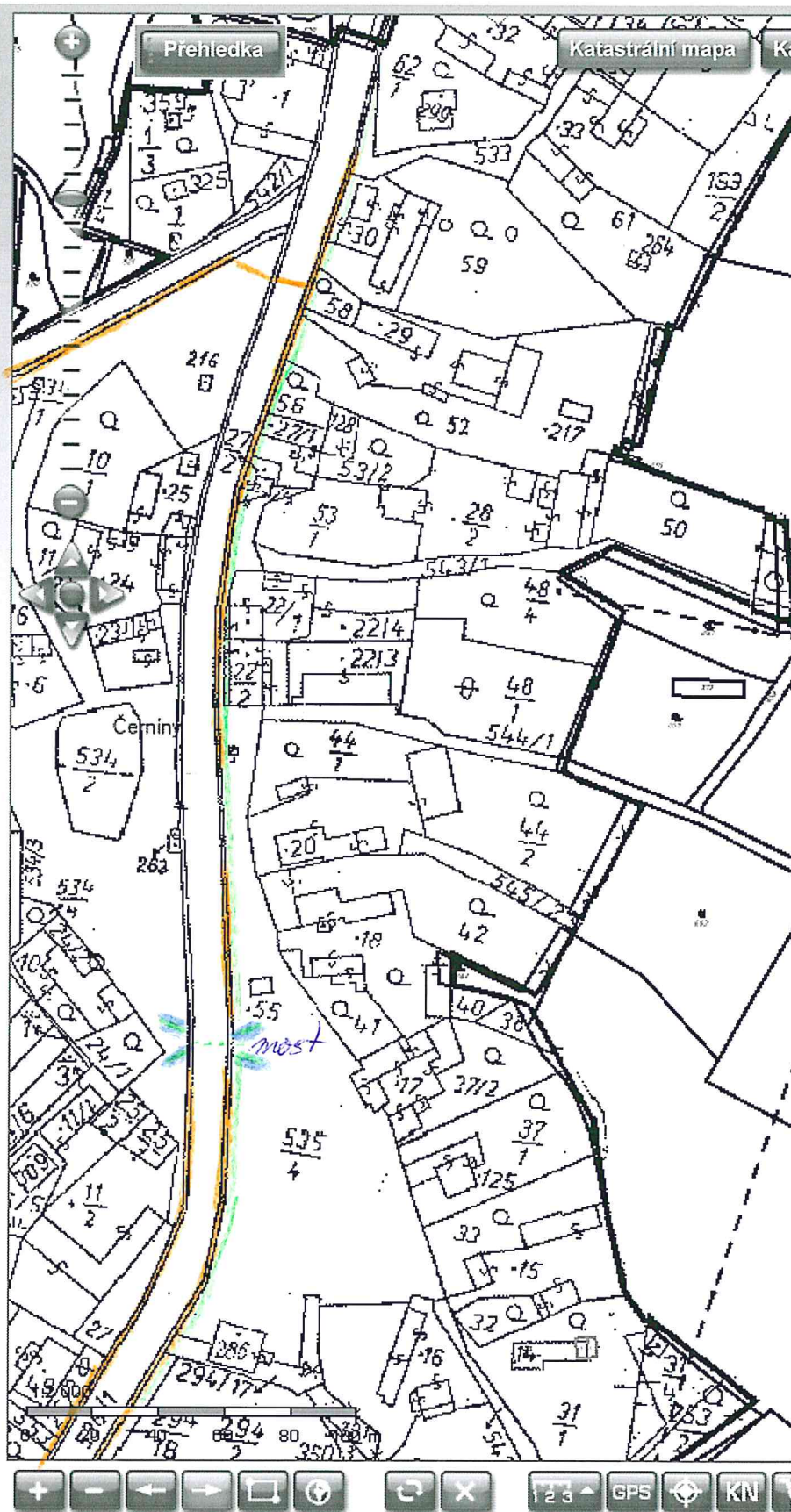
Ing. Miroslav Kyzour  
starosta obce Černíny



Obsah katastrální mapy a mapy pozemkového katastru se zobrazuje od měřítka 1:5000.  
 Podrobnější informace k používání mapy, aktualizaci dat a jejího obsahu jsou uvedeny v nápovědě ( PDF formát).  
 Veškeré zjištěné hodnoty souřadnic a délek nelze využívat pro vytyčování hranic pozemků v terénu.



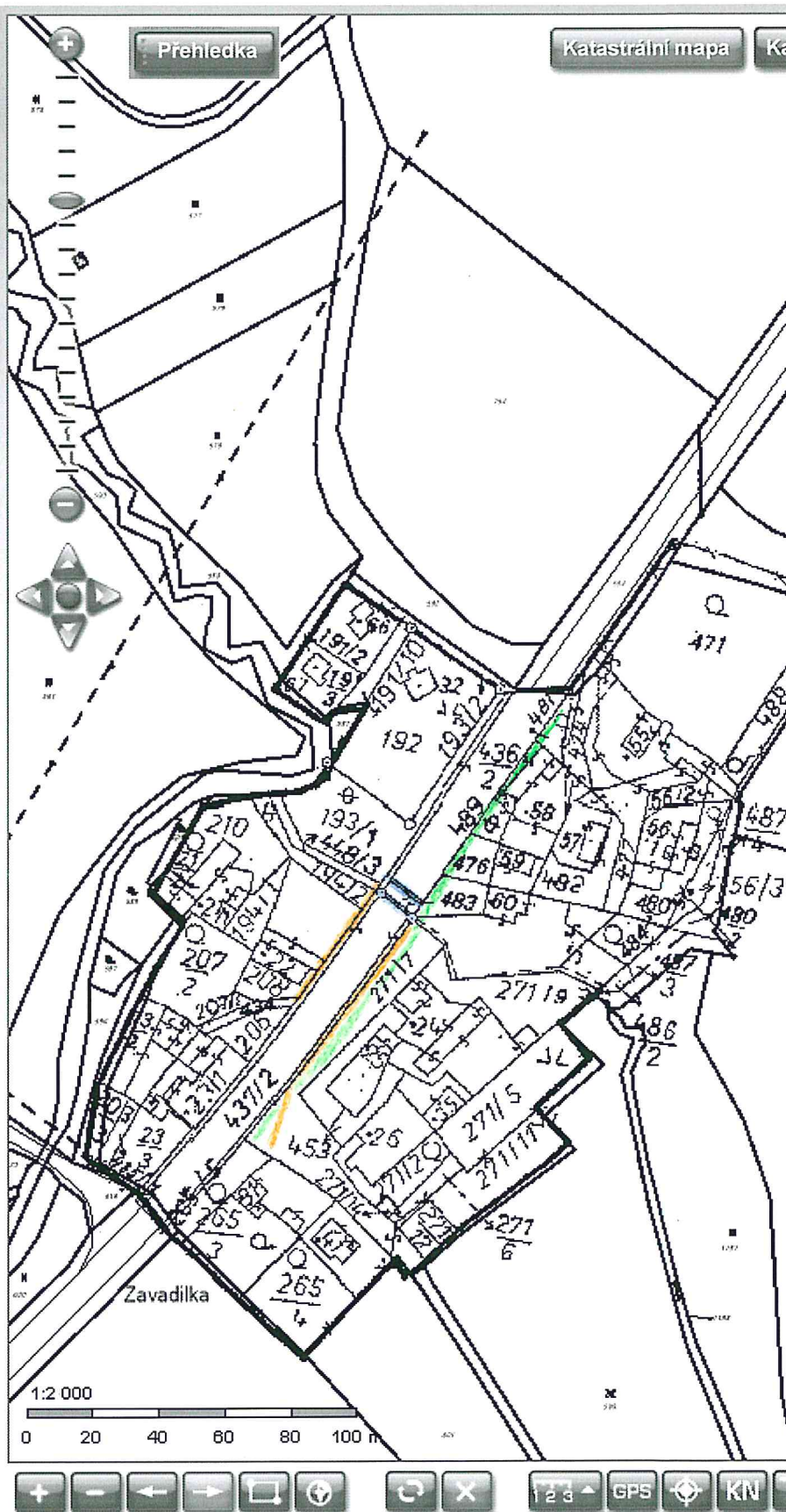
moř  
 měřné osvětlení  
 kanalizace



Obsah katastrální mapy a mapy pozemkového katastru se zobrazuje od měřítka 1:5000.  
 Podrobnější informace k používání mapy, aktualizaci dat a jejího obsahu jsou uvedeny v [návodě](#) ( PDF formát).  
 Veškeré zjištěné hodnoty souřadnic a délek nelze využívat pro vytyčování hranic pozemků v terénu.



moř  
májne' osvětlení  
komolizace



Obsah katastrální mapy a mapy pozemkového katastru se zobrazuje od měřítka 1:5000.  
Podrobnější informace k používání mapy, aktualizaci dat a jejího obsahu jsou uvedeny v [nápopovědi](#) ( PDF formát).  
Veškeré zjištěné hodnoty souřadnic a délek nelze využívat pro vytýčování hranic pozemků v terénu.